





© autorzy OpenStreetMap

**UWAGA:**  
DLA WYKONANIA STABILIZACJI W TECHNOLOGII "NA MIEJSCU"  
POD ZNAKAMI F-5, F-6 nie stosować  
tabliczki T-0 "Obowiązuje w godz. 8-17"

T-0  
Obowiązuje w godz. 8-17 tymcz.

## OZNACZENIA - projektowane elementy

- F-9 tymcz.  tymczasowe oznakowanie pionowe
-  E-4 istniejące oznakowanie pionowe do zasłonięcia
-  trasa objazdu
-  odcinek zamkniętej drogi

PRZED PRZYSTĄPIENIEM DO ROBÓT SPRAWDZIĆ WSZYSTKIE WYMIARY NA BUDOWIE.  
WSZELKIE PRAWA AUTORSKIE ZASTRZEŻONE.  
DOKONYWANIE ZMIAN, KOPIOWANIA I ROZPOWSZECZNIANIA BEZ ZGODY AUTORA JEST ZABRONIONE.

**PROJTECH**  
DAWID KLIMEK

PROJTECH DAWID KLIMEK  
BUDOWNICTWO KOMUNIKACYJNE  
PROJEKTY I NADZORY  
ul. Prosta 3 tel. 602 411 601  
32-052 Radziszów mail: projtech@op.pl  
NIP 7343193806 REGON 123050340  
KONTO ING BANK SŁĄSKI 63 1050 1562 1000 0091 4436 0816

INWESTOR:  
Gmina Zielonki  
ul. Krakowskie Przedmieście 116  
32-087 Zielonki

WYKONAWCA:  
TRANSFIG Wiesław Figa  
ul. Podświerkie 62, Przeginia Duchowna  
32-061 Rybna

TEMAT:  
Rozbudowa drogi gminnej nr K601497 na odcinku Dziekanowice - Batowice od skrzyżowania z drogą powiatową nr 2156K w Dziekanowicach do skrzyżowania z drogą powiatową nr 2293K w Batowicach

OBIEKT:  
Droga gminna publiczna nr K601497 w miejscowości Batowice i Dziekanowice, gmina Zielonki

NAZWA RYSUNKU:  
**MAPA OBJAZDU - ETAP 2**

Imię i nazwisko	Branża	Nr uprawnień	Podpis
mgr inż. Dawid Klimek	drogowa		
NR PROJEKTU: 10610324	NR UMOWY: -----	DATA: 03.2024	SKALA: 1:10 000
FAZA: tymczasowa organizacja ruchu	ZAKRES: drogowa	<b>3.1</b>	